Les forêts, lieux et enjeux de conflits

Espaces stratégiques permettant la dissimulation et la défense, les forêts sont partie intégrante de nombreux conflits. Leur rôle inclut également la fourniture de nombreuses denrées (bois, alimentation, ressources minières…) dont le commerce sert en bien des cas au financement des armées. Les territoires forestiers peuvent aussi constituer des foyers de contestation où s'enracinent des mouvements de guérillas.

Stratégique forêt

Les espaces forestiers possèdent souvent des caractéristiques propices à l'émergence de conflictualités : frontières, refuges, ressources, ils constituent depuis longtemps des lieux stratégiques. Les conflits directement liés à la forêt s'expliquent par leur position périphérique et leur faible intégration au territoire national qui les rend plus difficiles à contrôler. Possédant des ressources précieuses (bois, sous-sol…), les zones forestières sont convoitées. Espaces refuges où sont possibles les cultures illicites, où le couvert végétal fournit un abri aux équipements militaires, les forêts sont ainsi favorables à la présence de groupes armés. Espaces périphériques enfin où se rencontrent plus qu'ailleurs populations pauvres et groupes ethniques marginalisés ne disposant guère de droits de propriété reconnus.

Cette marginalité des territoires forestiers est davantage marquée dans les pays dits du Sud. La géographie des conflits environnementaux témoigne de l'importance des rivalités liées aux ressources forestières dans ces régions (près de la moitié des conflits), alors que la conflictualité environnementale dans les pays du Nord porte davantage sur la gestion des déchets, le tourisme, l'énergie, les zones industrielles et les infrastructures.

Des géographies différenciées

L'analyse des conflits forestiers souligne la diversité des contextes et des processus. Une étude récente distingue ainsi les conflits qui aboutissent à une augmentation de la superficie des forêts lorsque l'insécurité et la violence entraînent un exode rural important, une mainmise de groupes armés sur l'espace forestier. À l'inverse, le conflit peut ouvrir un « chemin de déforestation » consécutif au développement des cultures illicites, à l'accaparement des terres ou encore aux fumigations aériennes destinées à combattre les groupes armés.

L'intérêt porté à ces conflits est, lui aussi, très variable. La géographie de conflits telle qu'elle ressort des rapports des grandes ONG est avant tout centrée sur les pays du Sud autour du thème de la déforestation et du rôle des grandes multinationales. Les publications scientifiques insistent davantage sur les conflits « du Nord », plus proches des lieux de résidence et de travail d'une grande partie des chercheurs. Financements, médiatisation et stratégies de publication aboutissent ainsi à deux géographies bien différentes.

Un foyer de guérilla

Les territoires forestiers, mal intégrés au territoire national, constituent des foyers de contestation où s'enracinent les mouvements de guérillas. En Colombie, le développement et l'essor de la guérilla sont liés au contrôle des territoires forestiers. Régions pauvres et isolées, elles ont fourni les premières recrues des Farc dans les années 1960-1970. Le durcissement du conflit dans les années 1980 a augmenté les besoins financiers des mouvements de guérilla (culture de coca). L'internationalisation dans les années 1990 accentue les dégradations : déforestation, pollution massive, diminution de la biodiversité. Des travaux récents montrent que la dégradation des forêts s'est poursuivie, voire même accentuée, après la fin supposée des hostilités qui a conduit à un développement de l'élevage de bétail, des cultures de coca et des marchés fonciers illégaux spéculatifs.

Conflits environnementaux

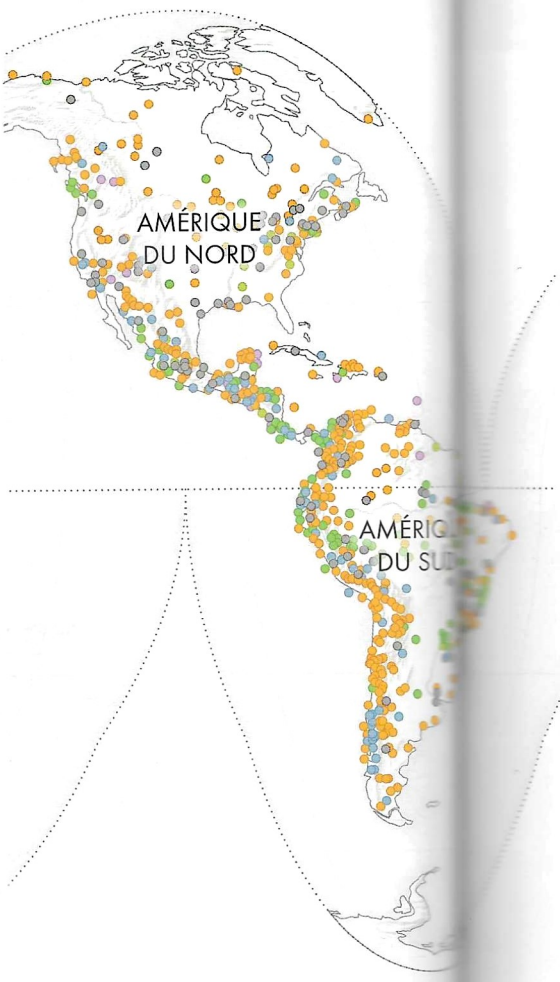

La situation en Colombie

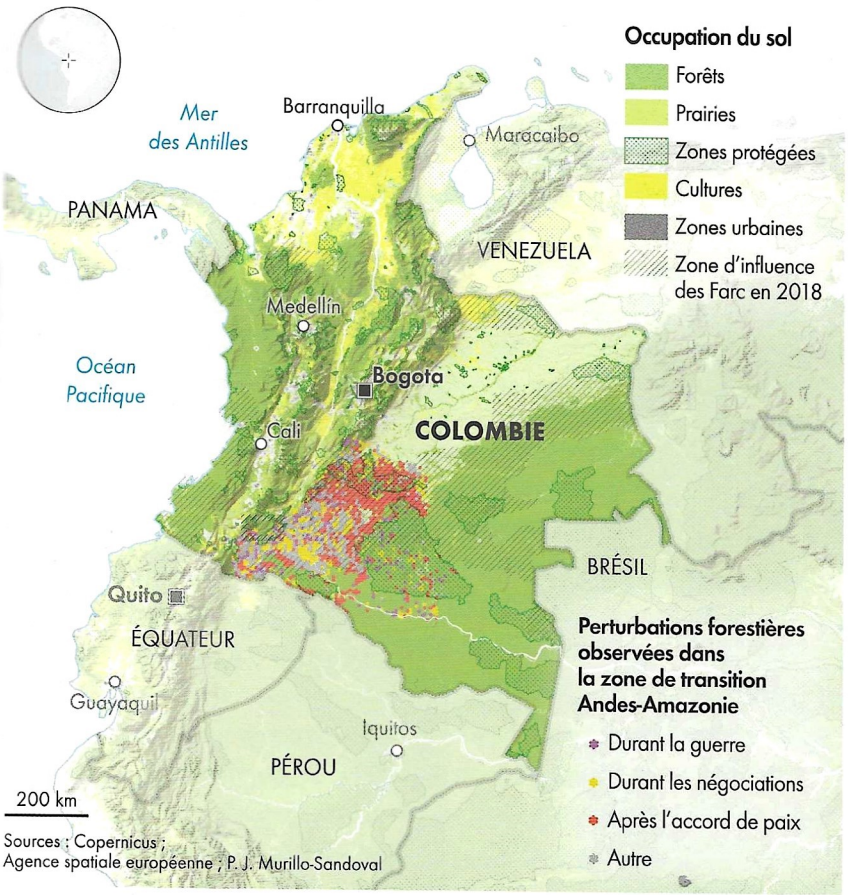

Sources : Copernicus ; Agence spatiale européenne ; P. J. Murillo-Sandoval

FORÊT-FRONTIÈRE

Ce terme désigne **les espaces boisés utilisés à dessein afin de séparer deux entités politiques** et non des espaces aux conditions naturelles défavorables au défrichement à des fins agricoles ou d'habitat.

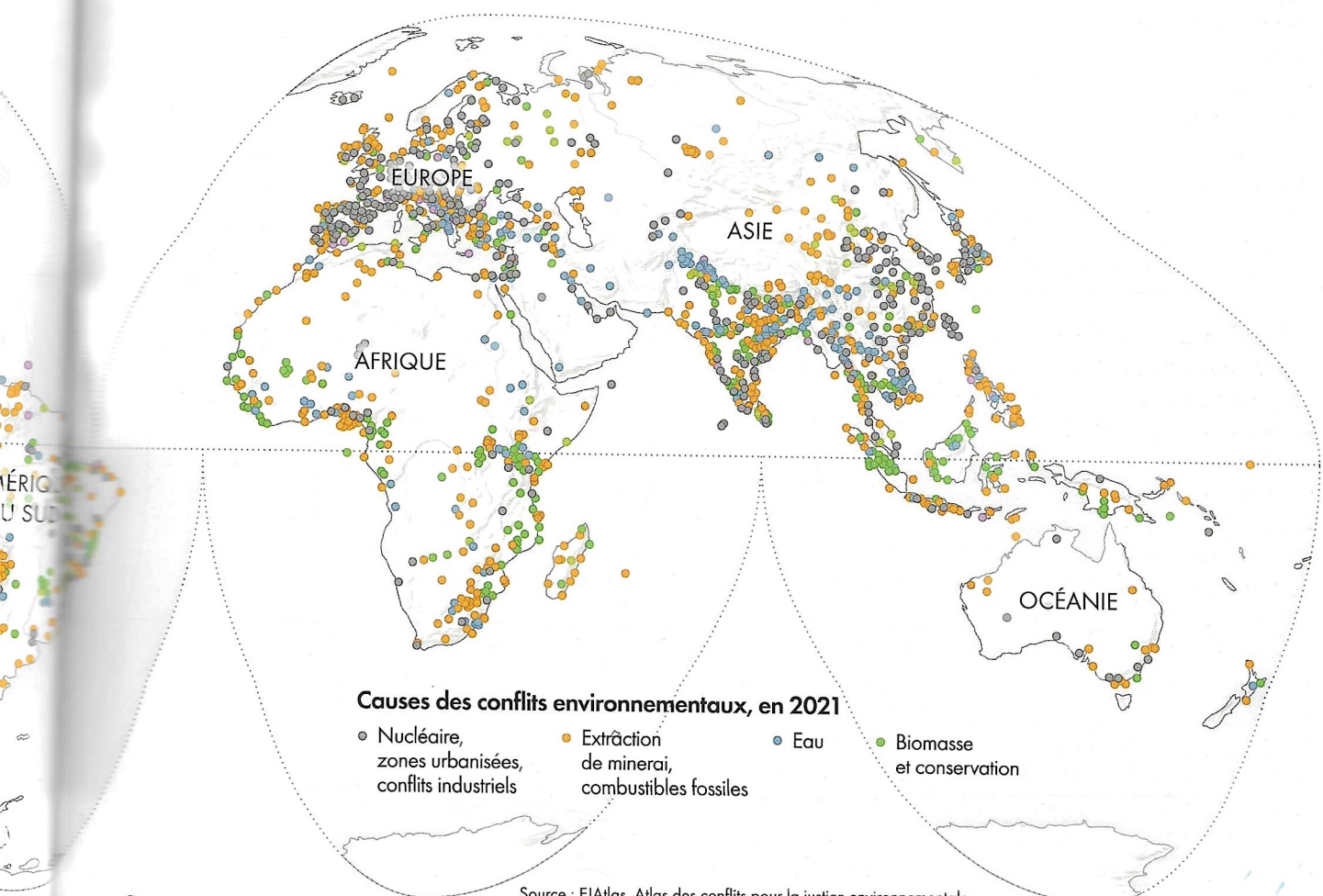

Source : EJAtlas, Atlas des conflits pour la justice environnementale.

Source : Grand Atlas 2023, 2022. Texte : Laurent SIMON